

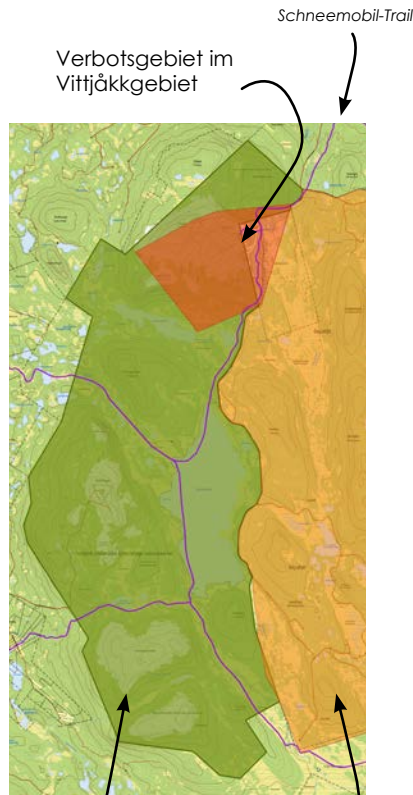
Was bedeutet das Zeichen?



Streckenschilder - Rote Kreuze markieren ausgewiesene Schneemobilwege. Sie müssen denen, die von rechts kommen, Vorfahrt gewähren. Vergewissern Sie sich, dass Sie sich auf einer Schneemobilroute und nicht auf einer Skiloipe befinden, denn beide sind mit demselben Kreuz gekennzeichnet. Schneemobilfahren auf Skiloipen ist verboten.



Stoppflicht - Schneemobile müssen vor dem Überqueren von Straßen zum Stillstand kommen. Die Passagiere des Schneemobils und des Anhängers müssen aussteigen und die Straße zu Fuß überqueren.



Achtung

Im Naturschutzgebiet Vittjåkk-Akkanälke sind Bodenschäden durch Offroad-Fahrten mit Schneemobilen festgestellt worden. Seien Sie beim Fahren hier besonders vorsichtig, um die empfindliche Natur zu schonen und weitere Schäden zu verhindern. Andernfalls wird Länsstyrelsen wahrscheinlich Maßnahmen ergreifen, die zu Einschränkungen oder sogar Fahrverboten in diesem Gebiet führen können.

Vittjåkk-Akkanälken
Naturreservat

Sperrgebiet Arvidsjours
Schiessübungsplatz

Wo darf ich nicht fahren?

Als Schneemobilfahrer sind Sie gemäss der Verkehrsverordnung dafür verantwortlich, Ihre Geschwindigkeit und Fahrweise so anzupassen, dass Sie Menschen und Tiere nicht unnötig stören und die geltenden Verkehrsregeln einhalten. Achten Sie auch darauf, dass Sie die Vegetation, Privateigentum und die Natur nicht beschädigen.

Bedenken Sie, dass sich die Matte des Schneemobils tief in den Schnee graben, die Vegetation aufreißen und den Boden beschädigen kann. Außerdem kann das Fahren in bestimmten Gebieten, wie z. B. in Naturschutzgebieten, reglementiert oder ganz verboten sein.



Das Fahren auf nicht schneebedeckten Flächen ist verboten. Vermeiden Sie das Fahren in losem Schnee zu Beginn der Saison sowie in Schneematsch am Ende der Saison.

Das Fahren mit Schneemobilen in Wäldern mit jungen oder neu gepflanzten Bäumen sowie auf schneebedecktem Ackerland ist verboten (es sei denn, es ist völlig klar, dass keine Gefahr für die Bäume oder den Boden besteht). Der Wald muss eine durchschnittliche Höhe von mindestens zwei Metern über der Schneedecke haben, damit das Fahren dort erlaubt ist.

Fahren Sie nicht auf Hängen, wo Tiere oder Vögel gestört werden können.

Informationen über vorübergehende örtliche Sperrungen werden auf der Internetseite der Gemeinde bekannt gegeben: <https://arvidsjaur.se/anslagstavla>

Schneemobilfahren



In der Gemeinde Arvidsjaur gibt es rund 700 Kilometer ausgewiesene Schneemobilwege. Diese Strecken führen Sie in die Wildnis und an Orte, die Sie auf andere Weise nicht erreichen würden.

Arvidsjaur hat viel zu bieten, wenn Sie auf eigene Faust, in einer Gruppe oder auf geführten Touren Schneemobil fahren möchten. Das Fahren mit dem Schneemobil ist jedoch nicht Teil des öffentlichen Zugangsrechts! Planen Sie Ihre Ausfahrt und informieren Sie sich, wo sich die Sperrgebiete befinden und wo Sie nicht fahren dürfen.

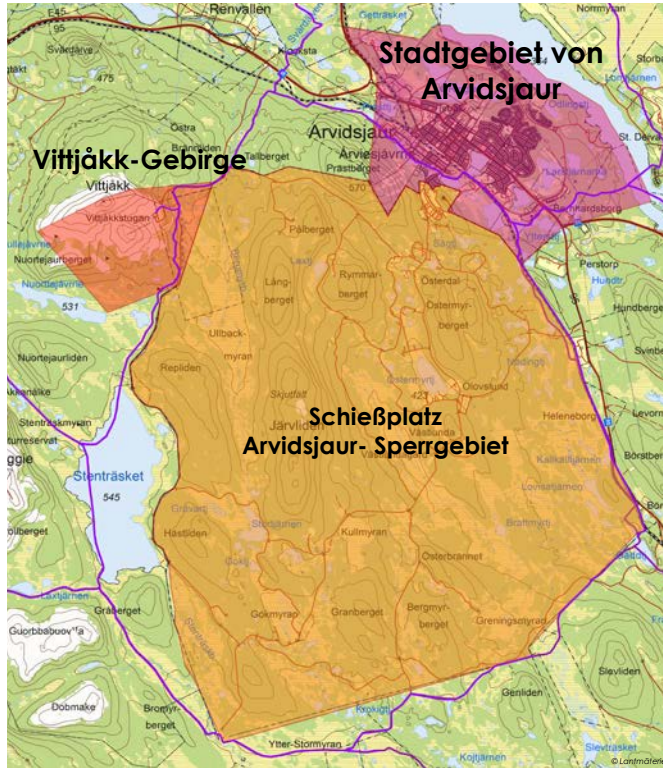
Arvidsjours Snökoterledsörening ist der primäre Betreiber der Schneemobilwege, in Zusammenarbeit mit der Gemeinde und den örtlichen Unternehmen.



Es ist Ihre Pflicht, sich über die geltenden Regeln und Vorschriften zu informieren, bevor Sie sich in die Natur begeben!



Sperrgebiete für Schneemobile in der Gemeinde Arvidsjaur



Schneemobil-Trail

Sperrgebiete für Schneemobile in der Gemeinde Arvidsjaur

Auf dem gesamten Schießplatz ist das Fahren motorisierter Fahrzeuge jeder Art verboten. Das Schießen mit scharfer Munition findet sowohl wochentags als auch am Wochenende auf dem gesamten Schießplatzgelände statt. Das Gebiet ist militärisches Sperrgebiet. Das unerlaubte Betreten des Gebietes kann mit hohen Geldstrafen belegt werden. Verbotsschilder markieren die Grenzen des Schießplatzes in einem Abstand von etwa 50 Metern zwischen den Schildern.



Ki: Narberg

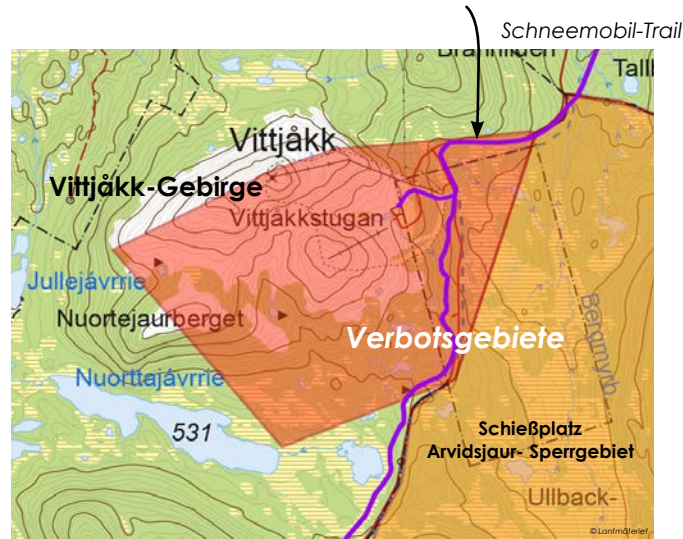
Sperrgebiete für Schneemobile in der Gemeinde Arvidsjaur

Stadtgebiet von Arvidsjaur

Innerhalb dieses Gebiets dürfen Sie nur auf den in der Karte auf arvidsjaur.se/skoter eingezeichneten Wegen fahren. Das Fahren mit dem Schneemobil auf Langlaufloipen ist nicht erlaubt. Die Höchstgeschwindigkeit beträgt normalerweise 50 km/h, wenn nichts anderes angegeben ist.

Sperrgebiete für Vittjäkk-Gebirge

Innerhalb des Vittjäkk-Gebirges in das Fahren mit Schneemobilen ausschließlich auf den gekennzeichneten Wegen erlaubt.



Schneemobil-Trail



Schilder mit dem Text "avvik ej från leden" (nicht vom Weg abweichen) kennzeichnen diese Wege. Das Fahren abseits der gekennzeichneten Wege ist verboten.

Hier gilt der Schneemobilpass!

Kaufen Sie Ihren Schneemobilpass in Ihren Unterkünften in Arvidsjaur oder bezahlen Sie mit Swish unter 123 361 00 29.

Preise und Informationen finden Sie auf Facebook.
@arvidsjaursskoterledsforening

Danke, dass Sie Ihren Müll wieder mitnehmen. Der Müll gehört nicht in die Natur!

Nehmen Sie Rücksicht auf die Rentiere

Vermeiden Sie es nach Möglichkeit in der Nähe von Rentieren zu fahren. Sollten Sie dennoch in die Nähe von Rentieren kommen, so fahren Sie mit geringer Geschwindigkeit vorbei, ein Schneemobil nach dem anderen.

Wenn Rentiere gestresst sind bleiben sie stehen und bewegen sich nicht weiter. Sie werden sich schneller wieder entfernen, wenn Sie ihnen die Möglichkeit geben, sich zu beruhigen, indem Sie den Motor abstellen (und selbst ruhig bleiben).

Wo finde ich Informationen?

Auf der Website der Gemeinde www.arvidsjaur.se/skoter finden Sie weitere Informationen über das Fahren mit Schneemobilen sowie Karten, wo Sie fahren dürfen (und wo nicht). Wenn Sie noch Fragen haben, rufen Sie gerne die Gemeinde unter 0960-155 00 an.



Mehr Information, wie man Störungen vermeiden kann findet man hier:

www.snoskoterradet.se

Auf der Internetseite des Touristenbüros www.visitarvidsjaur.se finden Sie viele interessante Infos, von geführten Schneemobiltouren bis hin zu Orten, an denen Sie Angelscheine kaufen können, Restaurants und vieles mehr!

Erstellt wurde diese Broschüre von der Gemeinde Arvidsjaur in Zusammenarbeit mit:



ARVIDSJAUR
 kommun
 ärviesjävrie



Polisen



Länsstyrelsen
 Norrbotten



Arvidsjaur
 skoterleds-
 forening

FÖRSVARSMAKTEN
 NORRBOTTENS REGEMENTE